

VALLADOLID

# El Camino de Santiago en El Tiemblo

Palacios de Goda

Arévalo



Tiñosillos

El Bohodón

Villanueva de Gómez

Hernansancho

Gotarrendura

Peñalba de Ávila

Cardeñosa

Narrillos de San Leonardo

Ávila

Ermita de Sonsoles / Monasterio Cisterciense



Excmo. Ayuntamiento  
de El Tiemblo

[www.eltiemblo.es](http://www.eltiemblo.es)



El Barraco



El Tiemblo

Toros de Guisando  
(Venta Judadera)

MADRID



[www.eltiemblo.es](http://www.eltiemblo.es)

# El Camino de Santiago en El Tiemblo

## toros de guisando


A unos 9 Km. de El Tiemblo, junto a la Cañada Real, en la margen izquierda del arroyo Tórtolas.



## monasterio de los jerónimos

A poco más de 1 Km. de los Toros, en la falda del Cerro de Guisando.

Se edificó a finales del siglo XIV y fue reconstruido y ampliado en el XVI en estilo renacentista. Lugar muy visitado por reyes, santos y nobles.



## puentes

En la garganta de la Yedra, afluente del río Alberche, se encuentra el puente Pasil y el de la Casilla.



## iglesia parroquial

Dedicada a Nuestra Señora de la Asunción. Con torre del s. XV.

En su interior destaca el retablo mayor, una Virgen con el Niño del siglo XV, un Ecce Homo de comienzos del XVI y un Crucificado del mismo siglo.



## ermita de san antonio

De estilo barroco. Muy visitada por gentes de otros pueblos, sobre todo de Toledo, en su desplazamiento hacia Ávila.



## Ayuntamiento

Edificio neoclásico del siglo XVIII.



## Hornos de las tinajas


Situados en el casco antiguo de la población, fueron reconstruidos a comienzos del siglo XIX.

Surgen como consecuencia de la gran demanda de tinajas en esos años y se exportaban principalmente a Toledo y Ciudad Real.




## pozo de la nieve

Situado entre el pico del Traviés y la Encinilla. Curiosa construcción de piedra cuya finalidad era la de almacenar nieve y conservarla para uso en tiempos de calor.



## el castañar

Lugar de privilegio con sus bosques de robles, pinos y castaños, algunos centenarios como el mítico "Abuelo".



## embalses

El río Alberche forma los del Burguillo y Charco del Cura, construidos en la década de los años veinte. El del Burguillo tiene unos mil kilómetros cuadrados.

La garganta de la Yedra, que desemboca en el Alberche, cuenta con los embalses del Linar del Rey, la Hinchona y la Hoz del Gato. Además, en el arroyo del Bolso existe un pequeño embalse, llamado de Ensayo.

